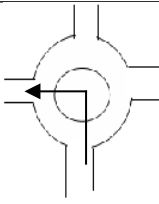
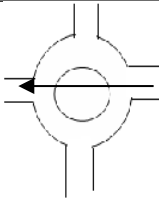
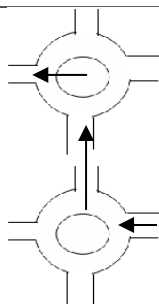
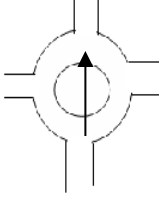
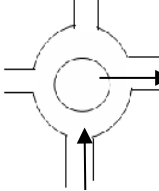
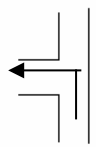
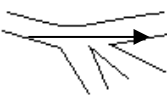


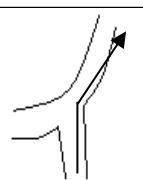

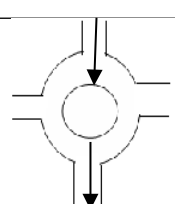
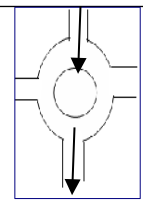
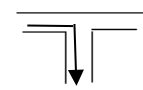
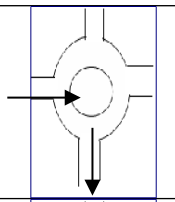
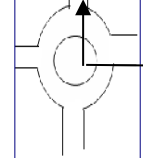
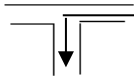
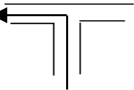
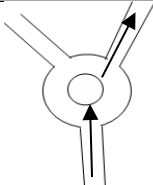
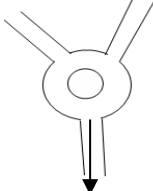
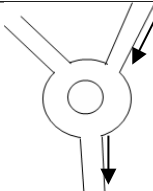
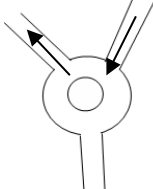
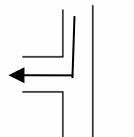


KM	ALTI TUD	HORARIO RÁPIDO	HORARIO LENTO	DESCRIPCIÓN	GRÁFICA	PUNTO COBERTURA
SALI DA	700	8:00	8:00	REQUENA – RECINTO FERIAL		
0	682			ROTONDA N-III		1
3,6	691	8:10	8:12	ROTONDA N-III		2
6,7	695	8:18	8:20	SAN ANTONIO DE REQUENA		3
7,1	703	8:19	8:21	ROTONDA N-III		4
11,1	725	8:25	8:29	ROTONDA N-III		5
13,8	778	8:29	8:36	ROTONDA N-III DIRECCIÓN CV 390		7
19,9	939	8:44	8:55	CV-390 CASAS DE MEDINA CV-390		8
38,2	815	9:04	9:18	CV-390 DESVIO DE BENAGEBER		SEÑAL
43,3	530	9:10	9:26	CV-390	PANTANO	SEÑAL
43,3	530	9:10	9:26	CV-390		9

43,3	535	9:11	9:27	CV-390		10
43,5	552	9:12	9:28	1º - EMPIEZA PUERTO (MATAPARDA)		
48,5	816	9:25	10:14	1º AVITUALLAMIENTO (LIQUIDO-SOLIDO)		
49,4	849	9:28	10:17	FIN PUERTO		
58,4	598	9:41	10:33	TUEJAR – AVD. DON RAMON VILLANUEVA – CV-390		11
59,4	591	9:42	10:35	CV-390 – CV-35		12
64,8	488	09:54	10:47	CHELVA AVD. MANCOMUNIDAD ALTO TURIA		13
65,1	478	09:54	10:48	CHELVA - (CV – 35 DIR. CALLES)		14
68,7	369	10:01	10:55	DESVIO CALLES		15
69,2	344	10:02	10:57	ROTONDA DE CALLES		16
79,2	384	10:24	11:21	ROTONDA LOSA DEL OBISPO		17
84,3	403	10:35	11:32	DESVIO CV 395		18
84,3	403	10:35	11:32	DESVIO CV 395		19
89	381	10:50	11:49	VANACLOIG DESVIO LA HERMITA CV 395		20

95	285	11:05	12:04	LA HERMITA (GIRO A IZQUIERDA CV 395)		21
97	225	11:13	11:53	2º - EMPIEZA PUERTO (PICO DE CHULILLA)		
101	463	11:27	12:16	FIN PUERTO		
101,4				2º AVITUALLAMIENTO (LIQUIDO-SOLIDO)		
103,5	362	11:33	12:23	SOT DE CHERA (CV – 395)		
106	377	11:39	12:31	3º EMPIEZA PUERTO (PICO CHERA)		
110,8	596	11:49	12:57	FIN PUERTO		
113	630	11:59	13:07	CHERA (CV – 395)		22
113	630	12:00	13:08	CHERA (CV – 395)		23
114				3º AVITUALLAMIENTO (LIQUIDO)		
120,2	555	12:10	13:20	4º - EMPIEZA PUERTO (PICO REQUENA)		
126,3	812	12:30	13:51	FIN PUERTO		
131	732	12:45	14:11	(CV – 395)		24
131,3	729	12:46	14:12	(CV – 395)		24
132		12:48	14:15	REQUENA ROTONDA C/ CHERA – DIR. C/ CHERA (CV 395)		26
133	700	12:50	14:18	GIRO A DERECHA A AVD. CONSTITUCION (CV 395)		27

134	685	12:54	14:23	AVD. CONSTITUCION-CARRETERA N-III		28
				CARRETERA N-III		29
134	683	12:55	14:30	REQUENA – RECINTO FERIA	META	

<https://es.wikiloc.com/rutas-ciclismo/xi-marcha-cicloturista-7-picos-opcion-2-42007759>

RUTÓMETRO MARCHA CICLOTURISTA REQUENA 7 PICOS

0	REQUENA – SALIDA RECINTO FERIAL
6,7	SAN ANTONIO DE REQUENA
13,8	ROTONDA N-III DIRECCIÓN CV 390 UYIEL)
19,9	Casas de Medina VV-6222 (CV-391)
43,3	CV-390 PANTANO
43,5	1º - EMPIEZA PUERTO (MATAPARDA)
48,5	1º AVITUALLAMIENTO (SOLIDO Y LIQUIDO)
49,4	FIN PUERTO
58,4	TUEJAR – AVD. DON RAMON VILLANUEVA – CV-390
64,8	CHELVA AVD. MANCOMUNIDAD ALTO TURIA
84,3	DESVIO S CV 395 DIRECCIÓN VANACLOIG
89	BODEGA VANACLOIG
95	LA ERMITA (DESVIO CV-395)
97	2º EMPIEZA PUERTO (CHULILLA)
101	FIN PUERTO
101.4	2º AVITUALLAMIENTO (SOLIDO Y LIQUIDO)
103,5	SOT DE CHERA CV-395
106	3º EMPIEZA PUERTO (CHERA)
110,8	FIN PUERTO
113	CHERA
114	3º AVITUALLAMIENTP (LÍQUIDO) CV-395
120,2	4º EMPIEZA PUERTO (REQUEMA)
126,3	FIN PUERTO
132	REQUENA-ROTONDA C/ CHERA – DIR. C/ CHERA (CV 395)
133	GIRO A DERECHA A AVD. CONSTITUCION (CV 395)
134	ROTONDA DESVIO A IZQUIERDA AL RECONTO FERIAL
134	REQUENA – LLEGADA RECINTO FERIAL